SUD BRIONNAIS

APPARTEMENT LE 56 - CHAUFFAILLES - SUD BRIONNAIS

APPARTEMENT LE 56 - CHAUFFAILLES

Location de vacances pour 5 personnes à Chauffailles - Sud Brionnais

https://le56-chauffailles.fr

https://www.facebook.com/groups/377898005132556

Jean-Philippe NICOLAS

A **Appartement Le 56 - Chauffailles** : Avenue de la Gare 71170 CHAUFFAILLES

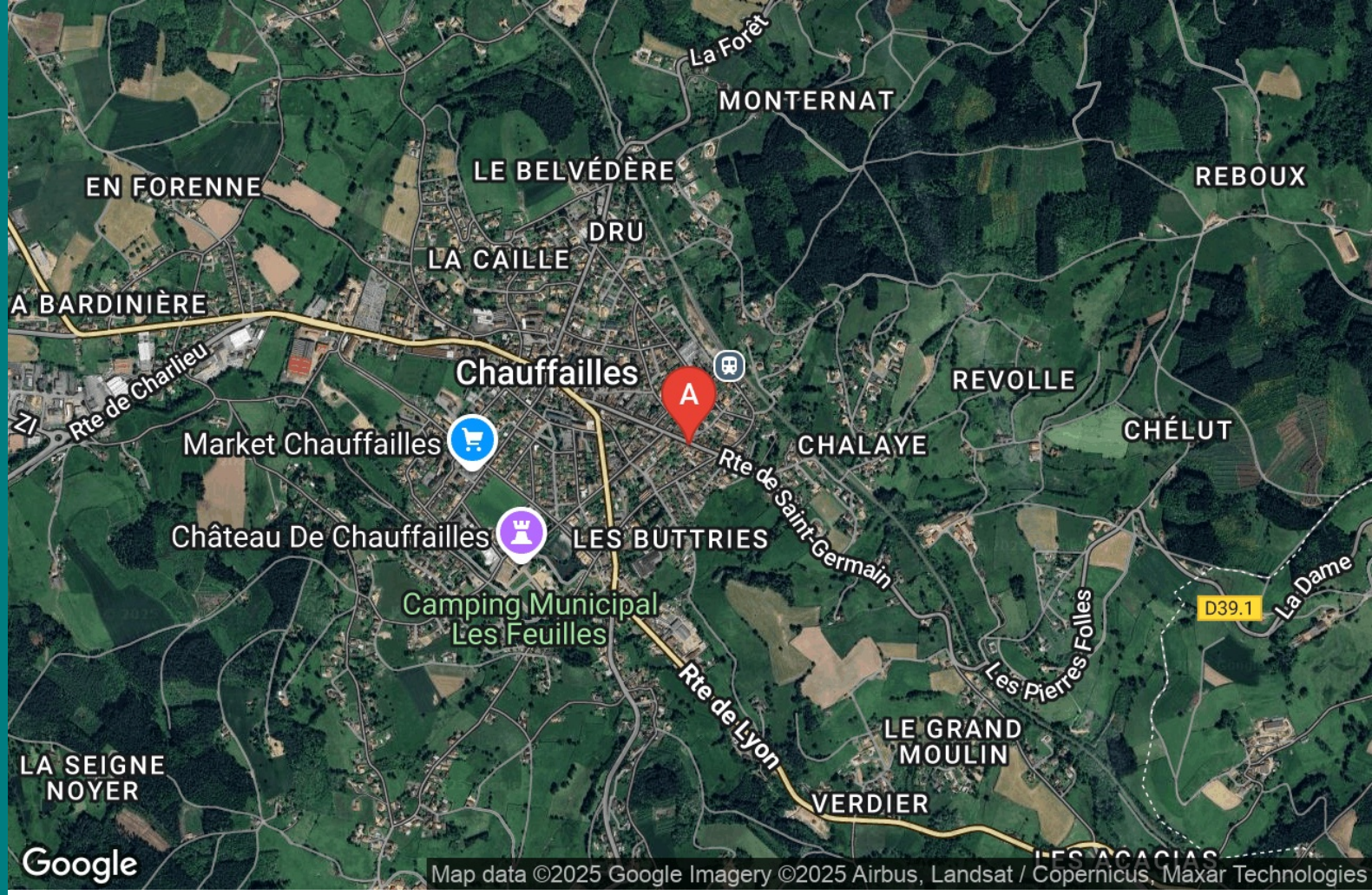

Appartement Le 56 - Chauffailles

Appartement	5 personnes (Maxi: 5 pers.)	2 chambres	70 m2

BIENVENUE A CHAUFFAILLES !

Appartement confortable, avec entrée indépendante, au 1er étage d'un ancien immeuble de 3 logements.

Il est composé d'un séjour ouvert et 2 chambres de 16m2 chacune, qui sont au calme côté cour. Un 5e couchage est disponible via un lit pliable, en 190x80.

Le linge de lit et de toilettes sont fournis

A noter l'absence de connexion internet.

L'appartement est à environ 5 minutes à pied du centre-ville.

Premier contact par mail

Quelques idées de rando, ou autres, sur le brionnais:
https://www.facebook.com/groups/377898005132556

Pièces et équipements

Chambres	Chambre(s): 2 Lit(s): 4	dont lit(s) 1 pers.: 3 dont lit(s) 2 pers.: 1
	Le 4e couchage est un lit pliable en 200x80. Linges de lit, et de toilettes, fournis	
Salle de bains / Salle d'eau	Salle de bains avec douche	
	Salle(s) d'eau (avec douche): 1	
WC	WC: 1	
Cuisine	Cuisine	Cuisine américaine
	Four Réfrigérateur	Four à micro ondes
Autres pièces	Salon	Séjour
Media	Télévision	
Autres équipements	Lave linge privatif	Matériel de repassage
Chauffage / AC	Chauffage	Poêle à bois
Exterieur	Abri pour vélo ou VTT	
Divers	Les vélos peuvent être rangés dans le couloir qui donne accès a l'appartement	

Infos sur l'établissement

Communs	Entrée indépendante	Mitoyen locataire
Activités		
Réseaux		
Stationnement		
Services		
Extérieurs		

A savoir : conditions de la location

Arrivée	
Départ	
Langue(s) parlée(s)	Français
Annulation/ Prépaiement/ Dépot de garantie	Dépot de garantie: 300€
Moyens de paiement	Chèques bancaires et postaux Espèces Paypal Virement bancaire
Ménage	
Draps et Linge de maison	Draps et/ou linge compris
Enfants et lits d'appoints	Lit bébé Un lit bébé pliable, une table a langer pliable ainsi qu'une chaise haute pliable sont à disposition
Animaux domestiques	Les animaux sont admis.

Tarifs (au 03/11/25)

Appartement Le 56 - Chauffailles

Tarif standard pour 2 personnes, Supplément de 10€ par personne à partir de 3

Tarifs en €:	Tarif 1 nuit en semaine (L, M, M, J, D)	Tarif 1 nuit en weekend (V ou S)	Tarif 2 nuits weekend (V+S)	Tarif 7 nuits semaine
du 01/01/2025 au 31/12/2025	65€	65€		400€

Mes recommandations

Les incontournables | Toutes les activités

OFFICE DE TOURISME SUD BRIONNAIS
WWW.TOURISME-SUDBRIONNAIS.FR

SUD BRIONNAIS



Le Sévanol

03 85 24 80 44
37 Rue du 11 Novembre 1918
https://restaurant-lesevanol.fr

0.3 km
CHAUFFAILLES
1

Le chef propose une variété de menus à chaque saison, garantissant une diversité culinaire fraîche et inspirante. Parmi les spécialités, le "Bœuf Royal de Bourbon" se distingue par sa saveur unique. Chaque plat est préparé avec amour et expertise, garantissant une expérience "fait maison" inégalée. Le lieu lui-même est exceptionnel, tout comme les créations qui sortent de la cuisine. La présentation des assiettes est une véritable œuvre d'art, alliant beauté et saveur pour une expérience gastronomique "aussi belle que bonne". La passion du chef pour la peinture et le dessin se reflète dans chaque création, faisant de chaque plat une toile vivante. La célèbre "tuile", signature du chef, est présente dans chacun de ses plats, ajoutant une dimension artistique et croustillante à chaque bouchée. Les assiettes du Sévanol ne se contentent pas de satisfaire les papilles, elles transportent les convives provenant de nos diverses

Le Chofaye

03 85 81 11 48
2 Avenue de la Gare

0.3 km
CHAUFFAILLES
2

Le chef vous propose un "menu du jour" les midis en semaine à 16€ et un "menu de l'instant" le jeudi soir, vendredi soir et samedi midi et soir en complément de sa carte. Nous avons la possibilité de recevoir des groupes de 15 à 45 personnes. Nous servons une cuisine soignée à base de produits frais.



SPA Quinthessence - Espace Santé & Bien-Être

03 85 24 83 11
22 Avenue Charles Rousset
http://www.quinthessence.fr/

0.3 km
CHAUFFAILLES
1

Accessible à tous, notre espace bien-être est un lieu de ressources, pour prendre soin de son corps et de son esprit. Parce que la santé et la prévention peuvent s'inscrire dans une démarche de plaisir, nous vous proposons différentes activités et soins. Avec un concept innovant, QUINTHESSENCE vous accueille sur 600 m2 dédiés à votre bien-être. Dans un cadre serein, bienveillant et chaleureux, nous vous proposons un retour à l'essentiel, pour un voyage vers et en soi. À vos côtés pour vous conseiller sur les meilleurs soins et activités, adaptés à vos besoins, vous pourrez bénéficier d'un large éventail de ressources. L'un de nos objectifs est de vous rendre acteur de votre bien-être et de votre santé. Des bons cadeaux sont disponibles à l'Office de Tourisme de La Clayette et Chauffailles.



Etang du Château

03 85 26 41 06
Avenue du Château

0.5 km
CHAUFFAILLES
2

Cartes en vente chez les deux buralistes du centre-ville et au bar des sports de Chauffailles. 3 € la demi-journée, 5 € la journée.

Les Hauts de Coublanc

03 85 28 16 35

0.4 km
1

Au départ de Coublanc, passez devant l'église dédiée à Sainte Marie Madeleine, l'ancienne jugée trop petite et malsaine fut détruite vers 1850. En 1852 une nouvelle église était donc édifiée conçue par l'architecte réputé André Berthier. Elle fut consacrée le 5 octobre 1869. De l'autre côté de la rue, admirer l'ancien presbytère et école des filles, aujourd'hui habitation privée, la maison « Auclair » du XVIe siècle. Passez ensuite devant la mairie, l'école, laissez la route principale en allant tout droit en direction du point N°2 « Montbernier ». Après avoir traversé un charmant ruisseau continuer à gauche puis à droite en direction du point N°3 « La Favrie ». Admirez la vallée et au loin le Montrond où siège l'oratoire de la Sainte Famille érigé en 1875, y siègent donc un Saint Joseph barbu, tête nue portant au creux de son bras droit une branche de Lys. L'enfant Jésus dont les pieds reposent sur un globe terrestre et une vierge Marie drapée dans un long

: Restaurants : Activités et Loisirs : Nature : Culturel : Dégustations

Mes recommandations (suite)

Les incontournables | Toutes les activités

OFFICE DE TOURISME SUD BRIONNAIS
WWW.TOURISME-SUDBRIONNAIS.FR

SUD BRIONNAIS

Balade des cimes

03 85 28 16 35

0.6 km — 2

Au départ du bureau d'information touristique, descendre la rue Gambetta. Sur votre droite point N°1 « Espace Culturel du Brionnais ». En bas tournez sur votre gauche Avenue Van de Walle et arrivez au point N°2 « L'étang du château ». En longeant l'étang, en fond, vous pouvez apercevoir le château de Chauffailles. Au boulodrome tournez à gauche puis à droite direction Belmont de la Loire, à Monnay prendre Conforchon jusqu'au point N°3 « Pirot ». Vous êtes dans la vallée du Botoret, rivière de 1ère catégorie, sur votre gauche Le Viaduc de Villon s'offre alors à votre vue. Montez jusqu'au point N°4 « Le Bois », tournez à droite et emprunter un moment la D71 puis tournez à gauche et montez en longeant le bois. Poursuivre votre chemin sur 2,5 km environ en direction du point N°5 « Point IGN 514 ». Au point N°6 « Les Lards », vue à gauche sur le village de Tancon, entrez dans le bois, traversez-le sur 500 mètres pour

Dun et la vallée du Mussy

03 85 28 16 35

2.9 km — 3

Départ : Viaduc de Mussy-sous-Dun. Passez sous le viaduc. Après 50 mètres, tournez à gauche et montez jusqu'au point N°2 « Le Fournay » un magnifique point de vue sur la vallée du Mussy. A « la Combe » point N°3 tournez à gauche et montez à travers bois et champs jusqu'au point N° 5 « Dunet ». De là, il vous est possible hors circuit, de continuer votre promenade jusqu'au sommet de la montagne de Dun. Vous y trouverez une chapelle ouverte à la visite pendant l'été, elle est de style roman et fût bâtie en 1898 par le Comte de Rambuteau. A l'intérieur, de nombreuses œuvres d'art : statue d'une Vierge du XVe siècle, un retable de la nativité du XVIe, une piéta en pierre, un ostensoir du XVIe siècle, une monstrance espagnole du XVe siècle contenant des reliques de l'enfant Jésus de Prague et de Saint Bruno. Un magnifique panorama s'étale à vos pieds sur le Charolais, le Beaujolais, le Roannais. Sinon poursuivez dans le

Circuit de Pontet

03 85 28 16 35

3.3 km — 4

Un départ est également possible de l'Office de Tourisme à Chauffailles. Au départ d'Anglure-sous-Dun, point N°1, visitez l'église, construite en 1865 celle-ci possède un chemin de croix offert par Napoléon III, 14 tableaux provenant de la maison Chovet à Paris. Avant même la création de la commune d'Anglure-sous-Dun en 1869, les habitants de ce village alors compris dans Mussy-sous-Dun mais bien éloigné du bourg, avaient construit une maison école, une église et un presbytère, aménagé un cimetière et obtenu la nomination d'un enseignant et d'un prêtre. L'entreprise de construction de l'église, « de caractère et de financement privé », fut réalisée à l'aide de souscriptions lancées auprès des familles du lieu et grâce à des charrois de matériaux effectués bénévolement et fut terminée vers 1865. L'église fut cédée à la commune, à titre de donation, par les propriétaires de l'emplacement en 1870. C'est par arrêté

A la rencontre du patrimoine

3.9 km — 5

Dans le drapé des douces collines brionnaises palpite le village de Coublanc. De là, le chemin part à travers champs sur les joues rebondies d'une campagne exquise, frôlant les ruisseaux, enjambant les rivières, se rassasiant d'insaisissables instants créateurs de bien-être et de mille ravissants tableaux d'une simplicité champêtre. Les vaches au pré. Un pommier. Quelques barrières hérissées qui ne retiennent pas l'herbe. Un petit monde animé par l'humeur du vent, par les oiseaux, par un chevreuil parfois, question de chance. On se sent bien au pays de la blondeur des pierres qui habillent les veilles fermes traditionnelles, les hameaux et le cœur du village. C'est la rusticité du patrimoine dans sa vérité solide et nue, harmonieuse, sans austérité. Mais d'où vient le supplément d'âme de cet attachant terroir ? La réponse est dans l'air ou peut-être devant l'émouvante réplique de la grotte de Lourdes édifiée

Circuit de la Vallée du Sornin

03 85 28 16 35

6.9 km — 6

Après avoir quitté le bourg, direction Le Cornet; continuez sur la droite avec une belle vue sur le mont St Cyr et Châtenay. Tournez à droite pour rejoindre Montrossin, puis la Croix des Bières, la croix de Tête Noire. Vous atteindrez la vallée du Sornin. Vous pourrez alors admirer le Château de Chevannes (XVI siècle, ne se visites pas). Direction Le Bois de Fray, puis le Grand Poiseuil, le chemin suite ensuite la vallée en surplombant le Sornin et en offrant une belle vue panoramique sur le village de Saint-Racho avec les montagnes de Dune (738m) et de Dun (708m). Traversez ensuite le Bois des Roches. Enfin, revenez au point de départ par un chemin traversant prés et praires de Collonges au bourg.

: Restaurants : Activités et Loisirs : Nature : Culturel : Dégustations

Mes recommandations (suite)

OFFICE DE TOURISME SUD BRIONNAIS
WWW.TOURISME-SUDBRIONNAIS.FR

Circuit de la Chapelle de Dun

03 85 28 16 35

6.9 km — 7

Départ du bourg, vers la croix de la Chaux, prenez à gauche, puis ensuite à droite au cimetière, entre pâturages et forêts, il faut grimper la côte de Collonges. Beau point de vue tout en haut. Continuez dans les bois. Tournez à droit, puis à la sortie du bois, vous découvrez le côté Rhône avec vue sur le Mont St Rigaud (1012m). Passant par la Croix du Plâtre, vous longerez Anglure-sous-Dun, puis Mussy-sous-Dun avec vue sur son viaduc (61 m au plus haut). Ce circuit vous mènera à 708 m d'altitude, jusqu'à la Chapelle de Dun, (jadis "Dun le Roy"), vestige d'un passé glorieux. Le circuit chemine ensuite dans les bois jusqu'aux Corneloups, puis après un beau panorama à gauche sur La Clayette et ses environs, rejoignez Les Gauthiers. La fin du circuit passe par Le Cornet et retour au point de départ au Bourg.



La Route des Crêtes

03 85 28 16 35

10.2 km — 8

Au carrefour des Mathys, prenez à gauche la route de Saint-Christophe sur 400 m environ ; continuez tout droit, puis à droite le long d'un lotissement. La petite route chemine à travers prés, offrant des vues étendues sur les Monts du Beaujolais au sud. Aux Sernins, prendre à droite pour monter aux Crusus. Tournez à gauche et encore à gauche au carrefour du pré Perret, en direction du sud et de Vauban. Arrivé à un calvaire sur une petite place, prendre à gauche. Au carrefour des Crots, continuez tout droit pour redescendre vers Saint-Laurent ou tournez à droite pour continuer par la boucle SL3.

Du haut de La Clayette au bord du lac

03 85 28 16 35

10.2 km — 9

Devant le château, longez les douves. Traversez vers le parking De Lattre de Tassigny, faites le tour de l'étang des tanneries. Montez jusqu'à la place Rambuteau, beau point de vue sur le château ; puis prenez la rue centrale jusqu'à la chapelle Saint Avoye ; montez le chemin à droite de l'édifice, grimpez la côte de la rue de la poste, pour vous rendre sur le chemin des amoureux, puis rue des jardins, d'où vous aurez une vue sur la montagne de Dun. Redescendez vers la promenade par la rue du vieux chêne puis celle de Marano Equo, et rejoignez le château par la promenade.

Flore et Faune en Bord de Lac

03 85 28 16 35

10.2 km — K

Démarrez votre promenade à côté du pont-levis. Longez le lac jusqu'à rejoindre l'aire de loisirs : aire de pique-nique, jeux de boules, minigolf, jeux pour enfants, petit circuit de VTT. Puis empruntez le parcours de santé (grande boucle entourant un grand pré). Rejoignez le château par la promenade.

Circuit des Etangs

03 85 28 16 35

13.5 km — L

Montez à la place du village, à gauche petite route direction « Champ du Montillet », tout droit sur le chemin, ancienne route de Gibles à Aigueperse. Dans la descente, à droite vue sur Etang des Grands Moulins, rejoignez la route départementale en direction d'Aigueperse. A gauche, Etang de Vaubresson, au calvaire, chemin à gauche, Au bout du chemin, Etang des Claies. Après 1,5 km, totem « Les Conditions », séparation des circuits GI1 et GI2, tout droit, direction « Le Palais ». A droite, après 100 m, traversez la route départementale. A gauche, Etang du Palais, et à droite, ancien moulin. Après 1 km, à droite chemin à l'entrée du bois. Au totem « Croix Jugnon », vous rejoignez le circuit GI2. Direction « Billebin – Les Avoineries ». Traversez la ferme, juste après à droite, passez dans les bois, au sommet du mont Sermaize. Au totem « Bois Genly », à droite, direction « Les Avoineries ». Laissez le circuit GI2 sur

: Restaurants : Activités et Loisirs : Nature : Culturel : Dégustations

Mes recommandations (suite)

OFFICE DE TOURISME SUD BRIONNAIS
WWW.TOURISME-SUDBRIONNAIS.FR

: Restaurants : Activités et Loisirs : Nature : Culturel : Dégustations

Mes recommandations (suite)

Les incontournables | Toutes les activités

OFFICE DE TOURISME SUD BRIONNAIS
WWW.TOURISME-SUDBRIONNAIS.FR

SUD BRIONNAIS

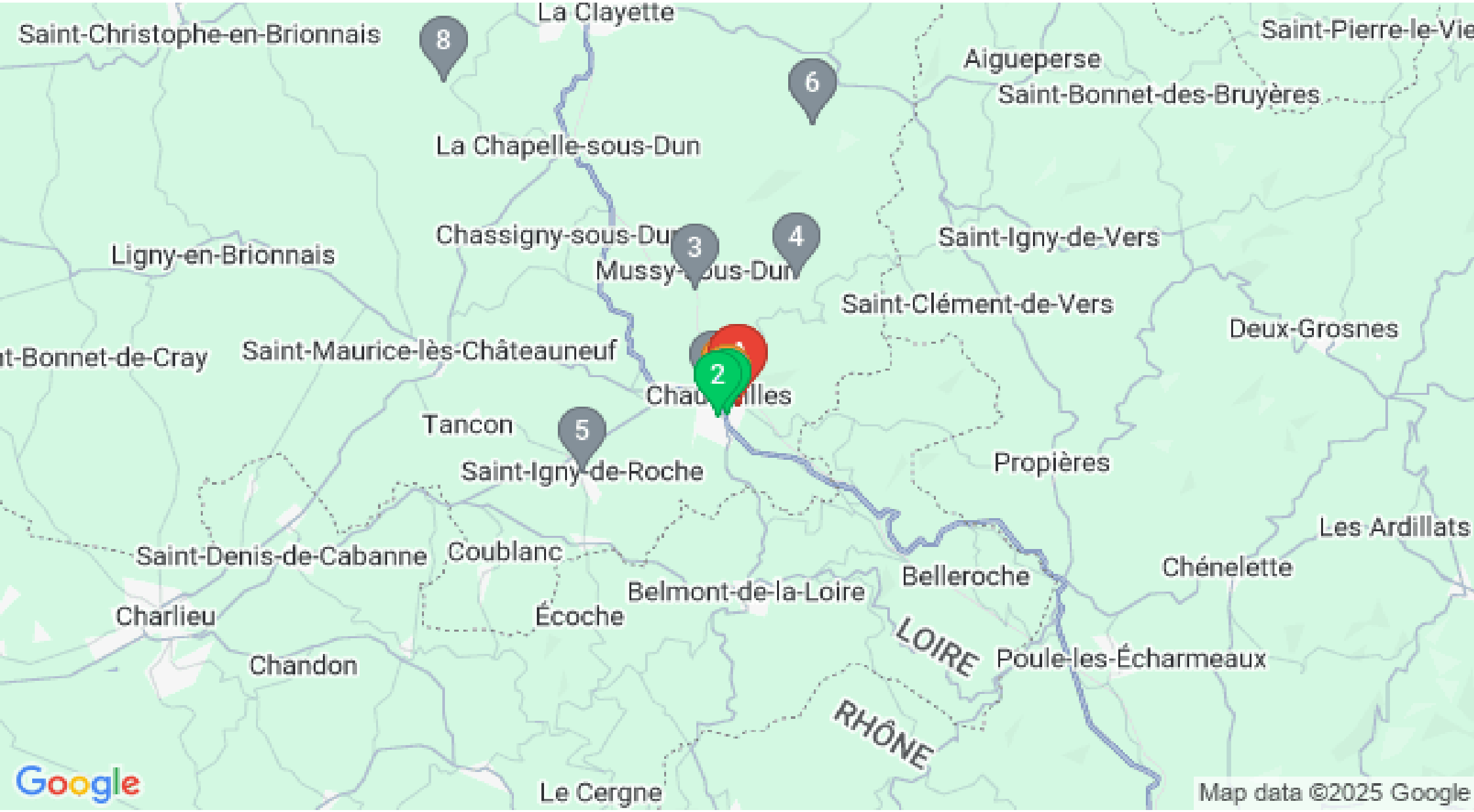

: Restaurants : Activités et Loisirs : Nature : Culturel : Dégustations